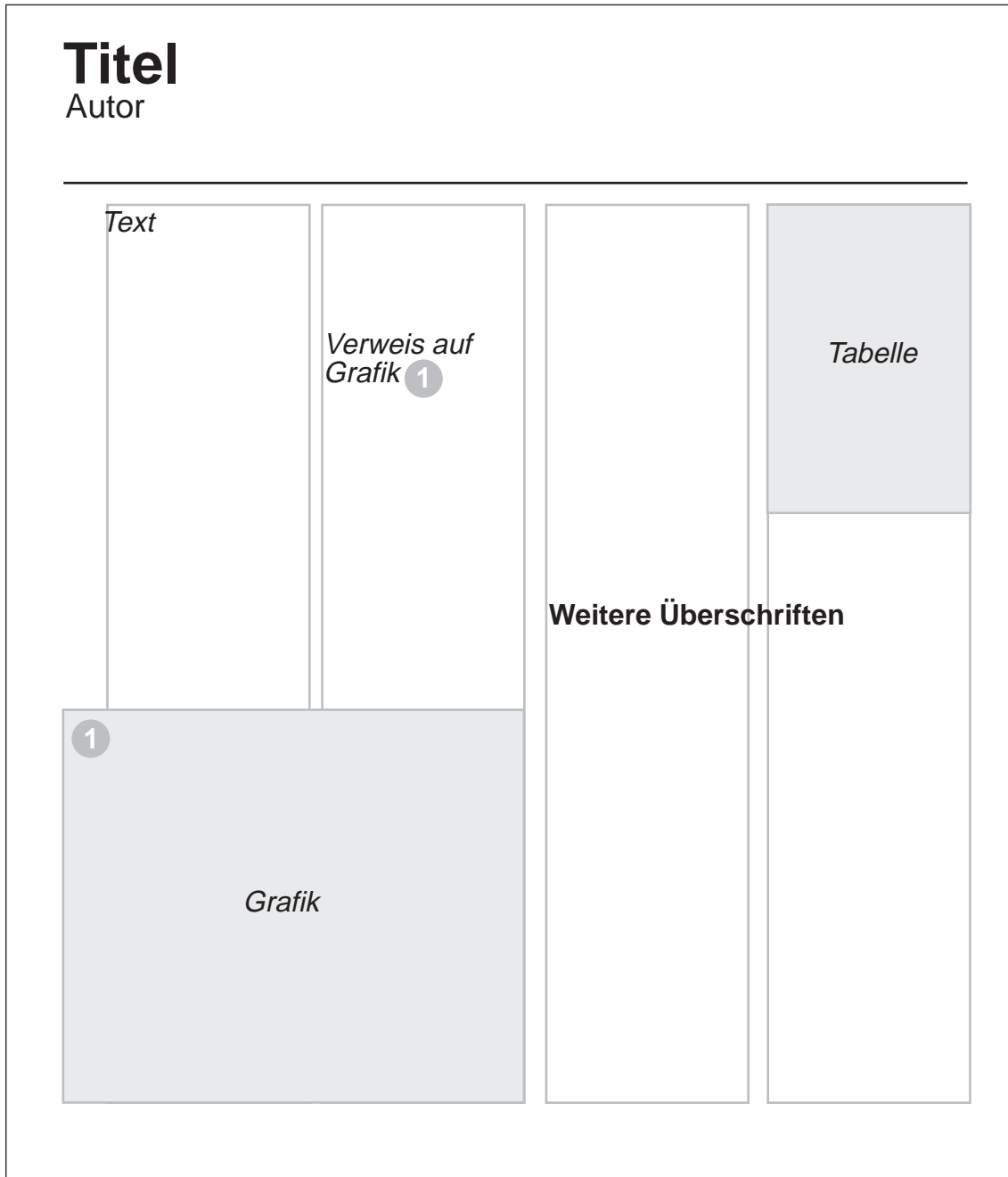
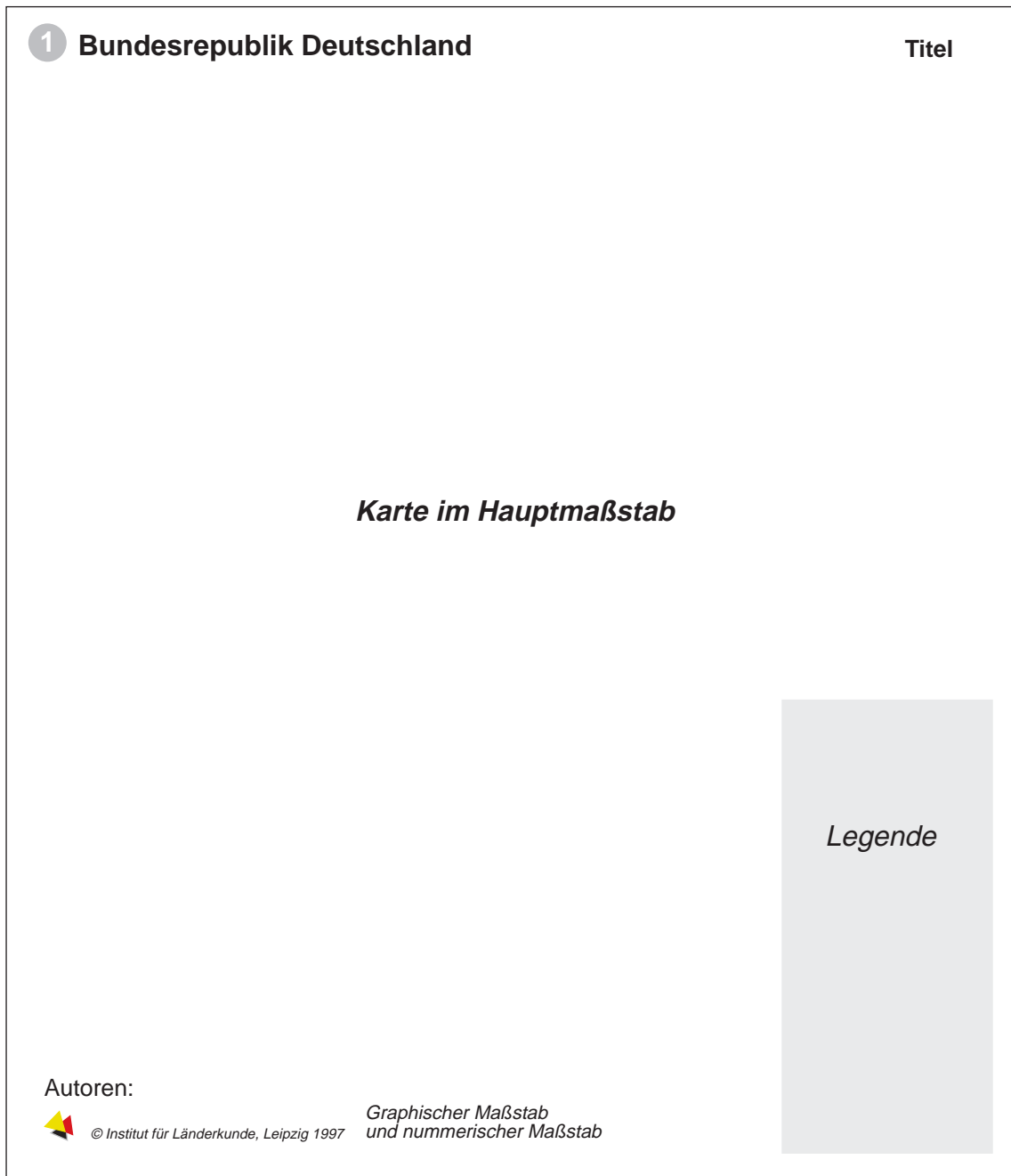


(Kartenverwandte Darstellungen sind hier vier isometrische Blockbilder zur Visualisierung von Pendlerkorridoren (Kapitel VI) und eine perspektivische Ansicht des Frankfurter Messegebiets)

Das Layout der linken Doppelseite:



Das Layout der linken Doppelseite:



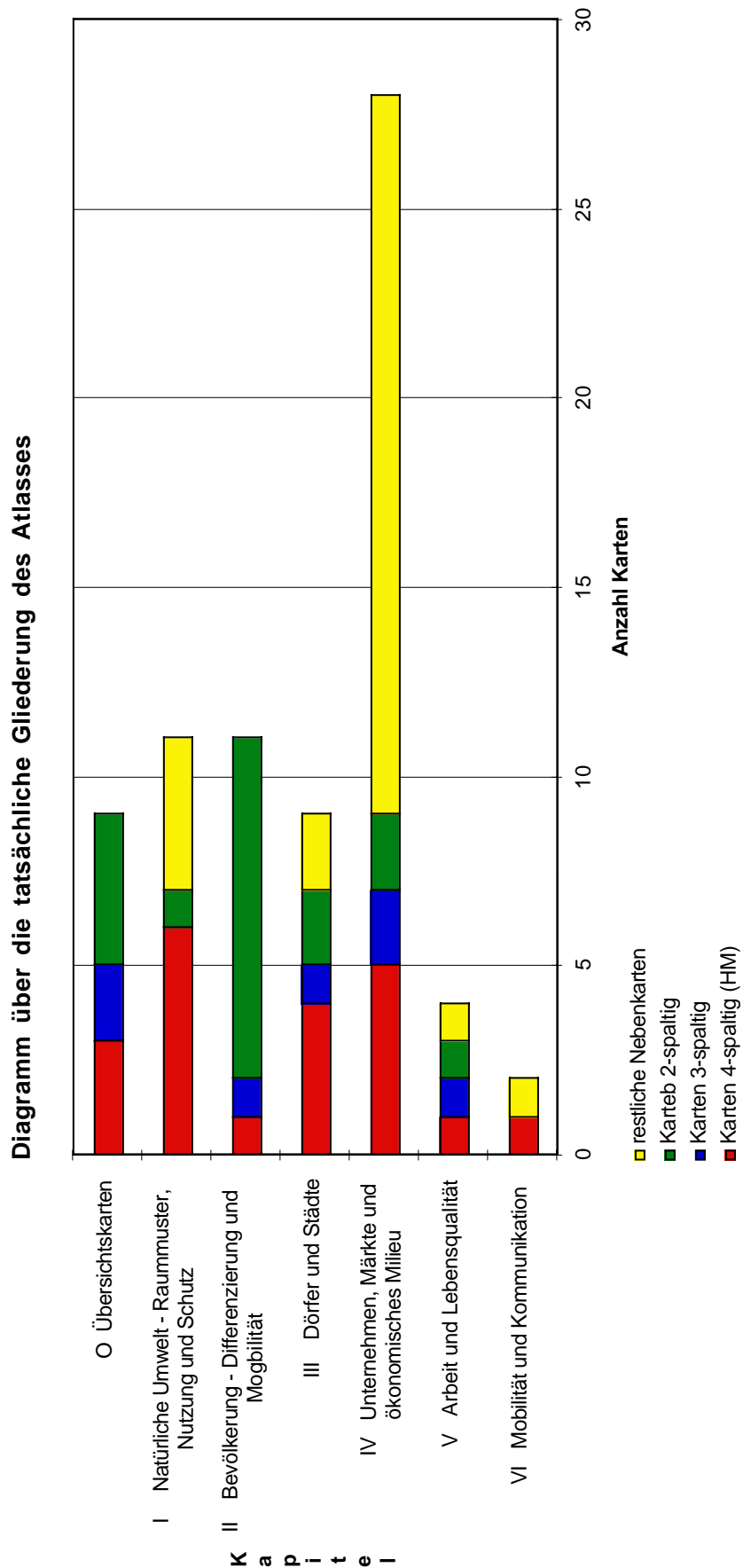
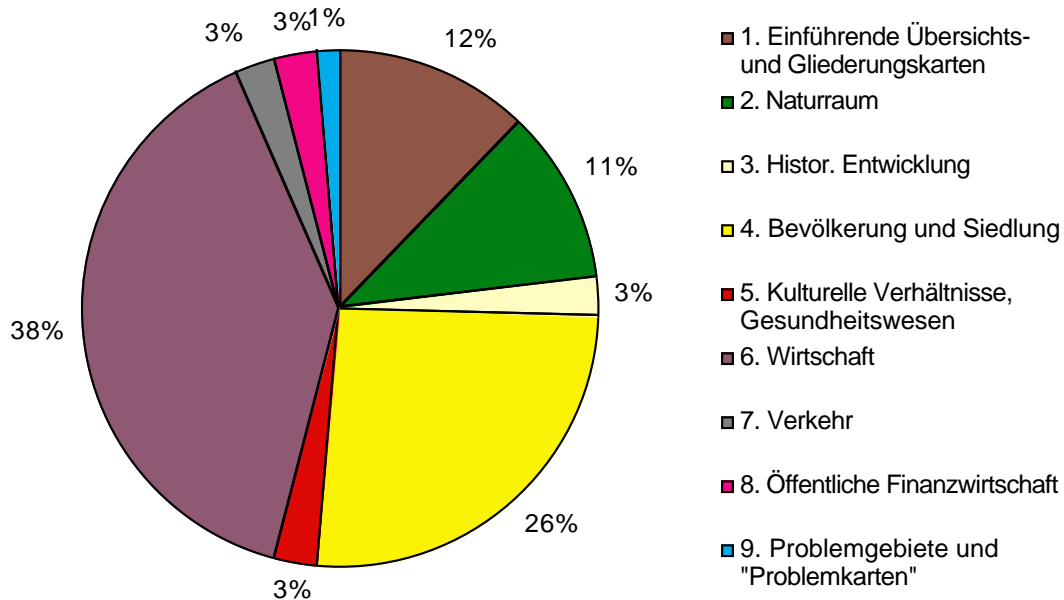


Diagramm über die im Atlas vorhandenen Karten und Kartenblätter nach Werner Witt (1970)



Nach Kapitel

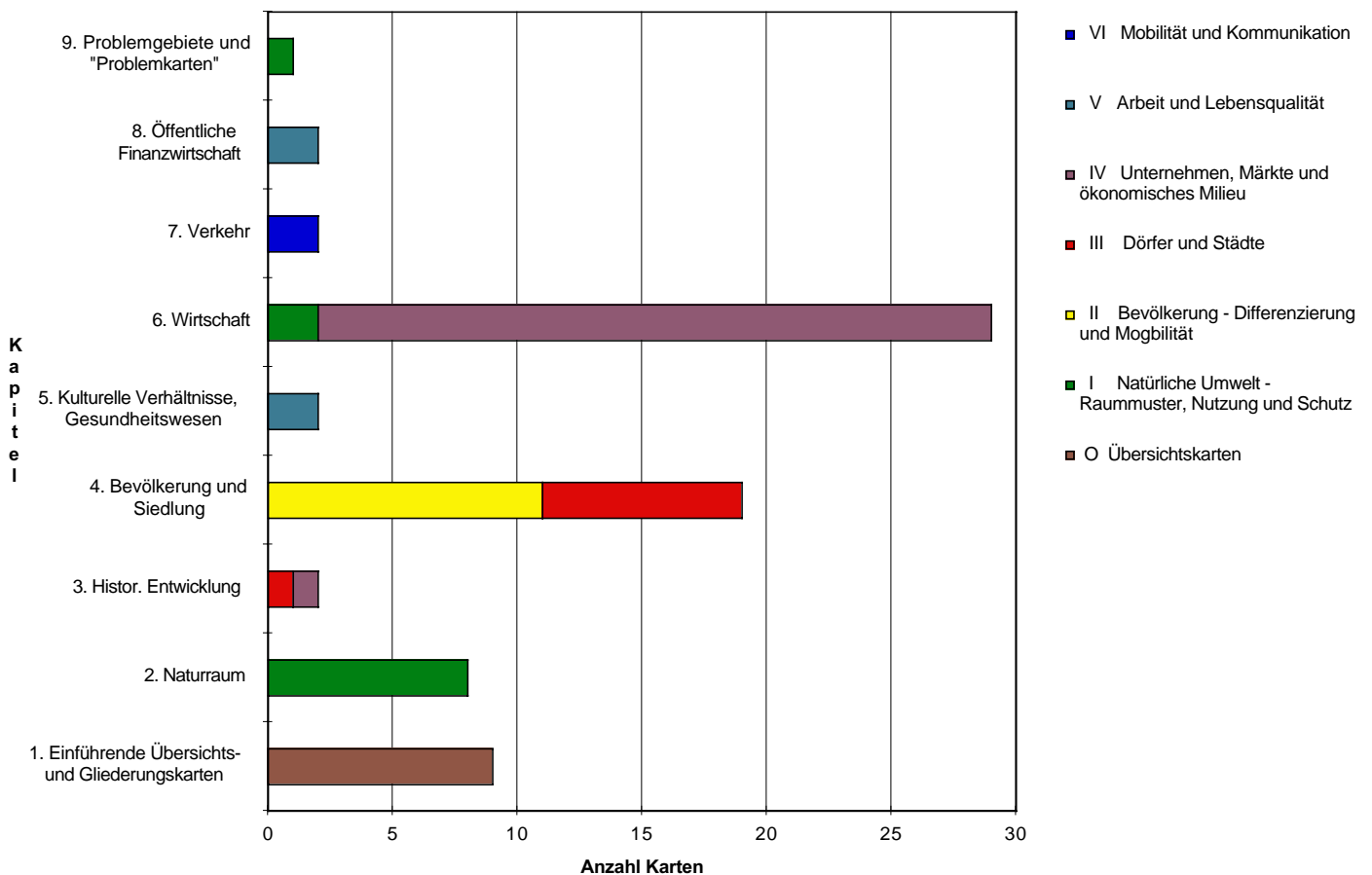
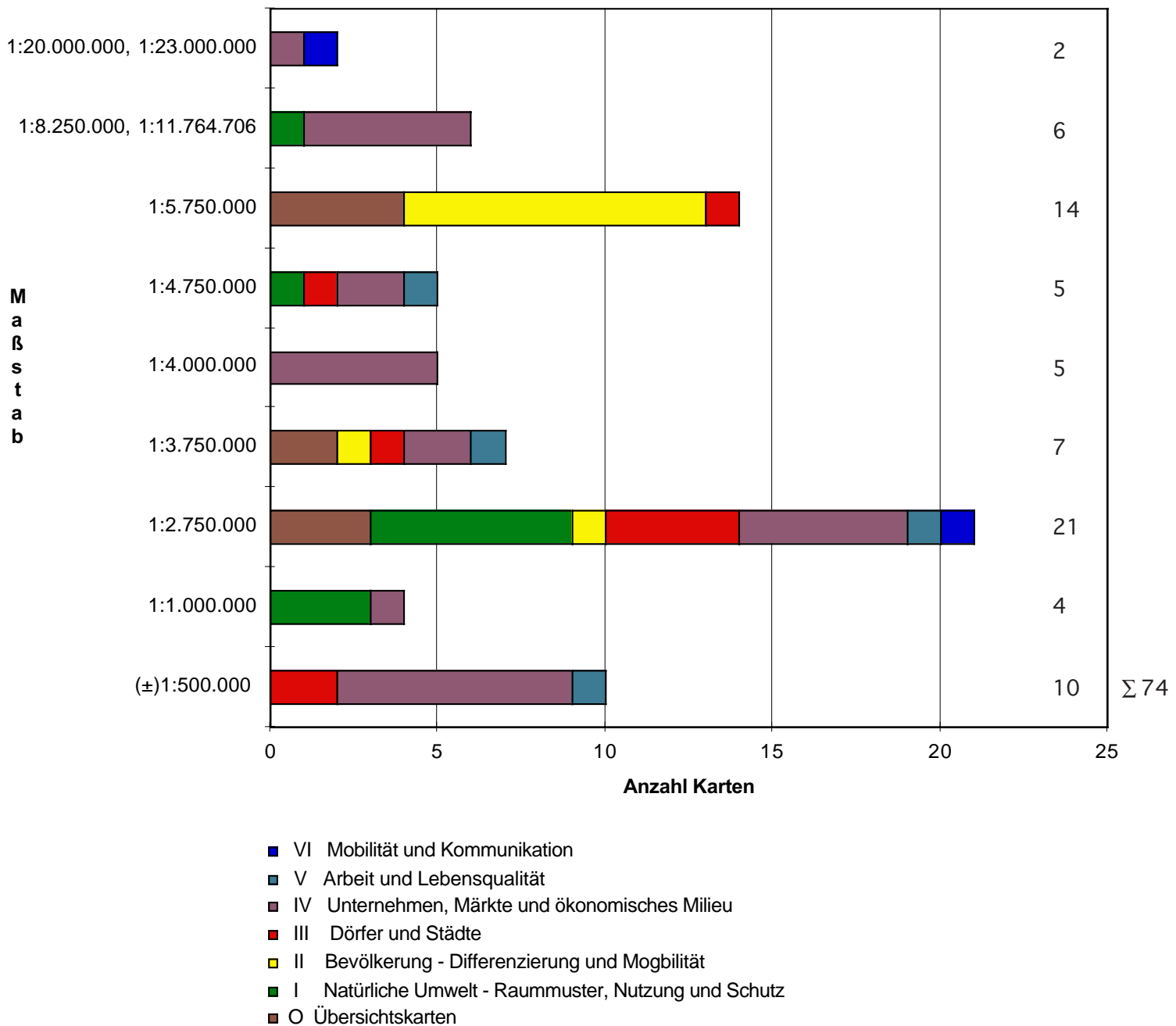


Diagramm zu allen in den Karten des Atlases verwendeten Maßstäben



**Diagramm über die verwendeten Darstellungsmethoden
 (nach E. IMHOFs Gefügen)**

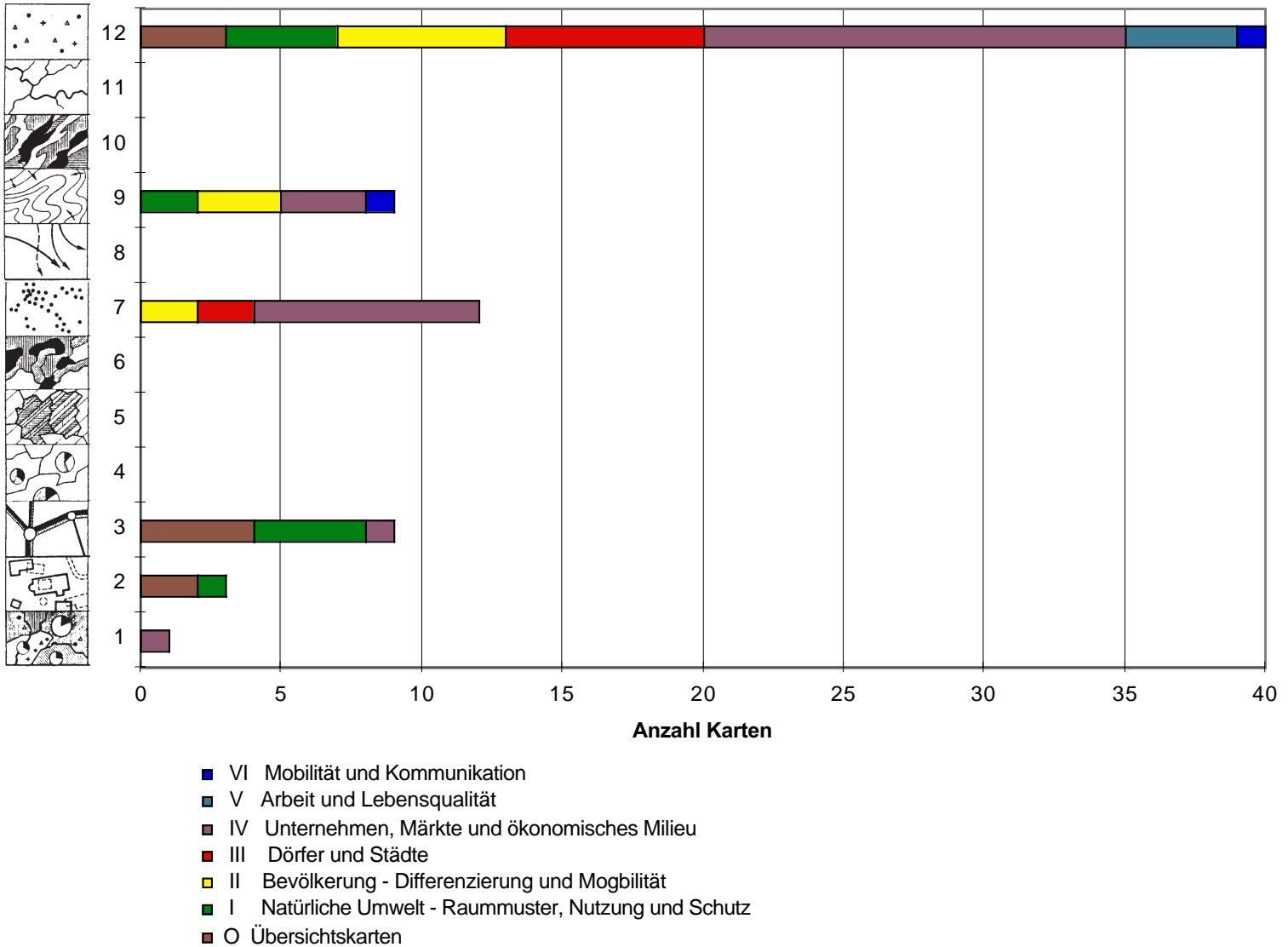
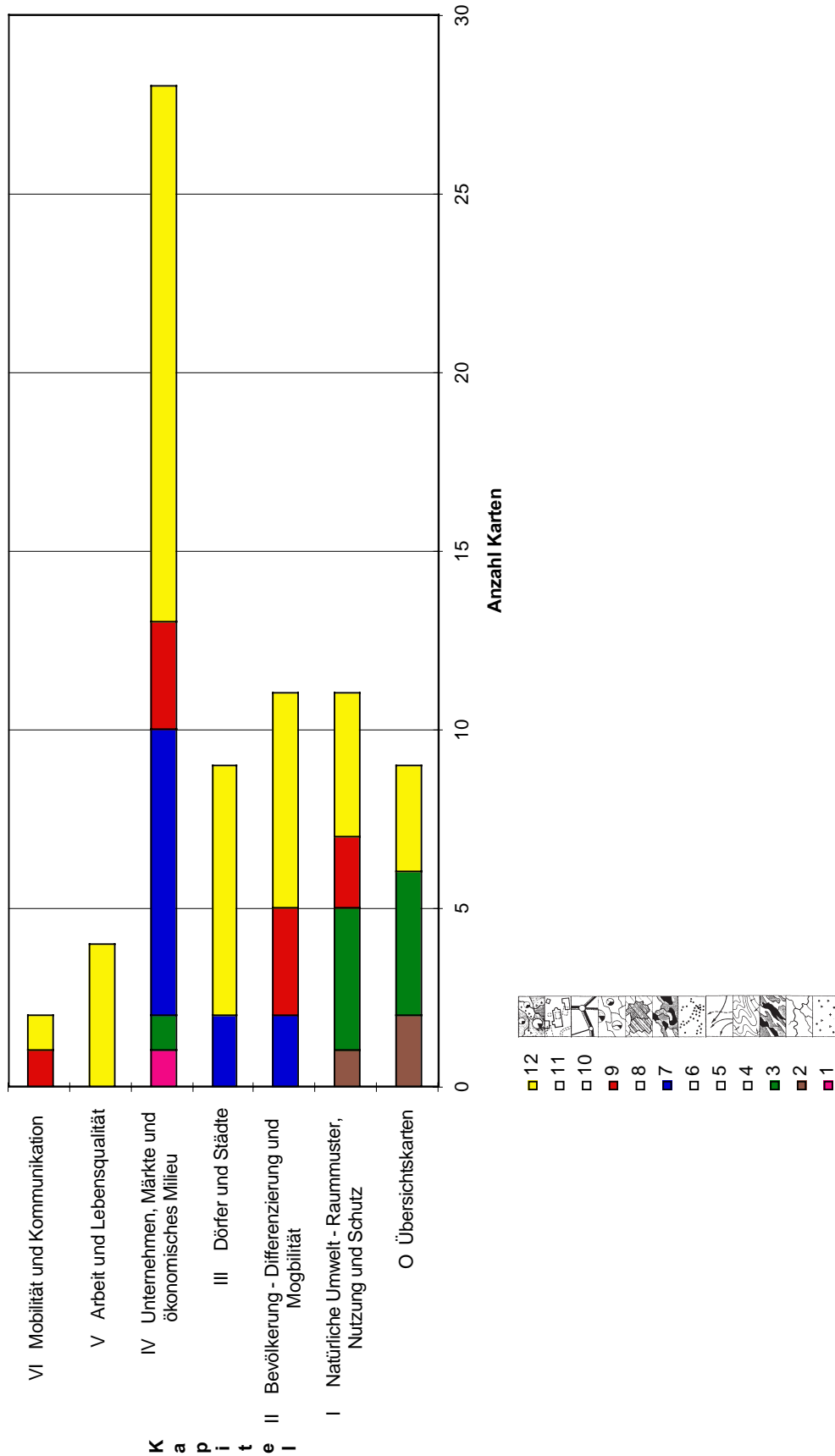
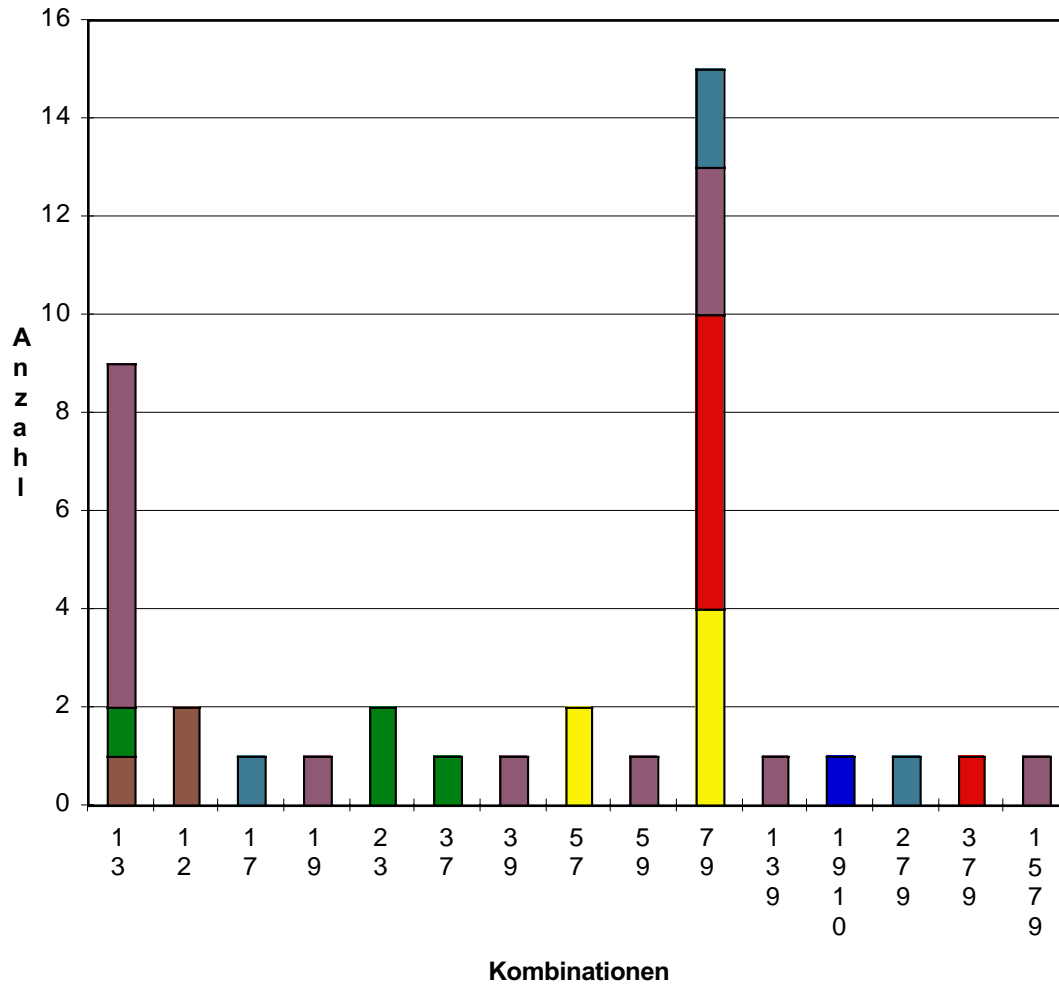


Diagramm über die verwendeten Darstellungsmethoden (nach E. IMHOFs Gefügen) für Kapitel



Kombinationen der Gruppe 12 (nach E. IMHOFs Gefügen)



- VI Mobilität und Kommunikation
- V Arbeit und Lebensqualität
- IV Unternehmen, Märkte und ökonomisches Milieu
- III Dörfer und Städte
- II Bevölkerung - Differenzierung und Mogbilität
- I Natürliche Umwelt - Ruummuster, Nutzung und Schutz
- O Übersichtskarten

Aussageform aller Karten

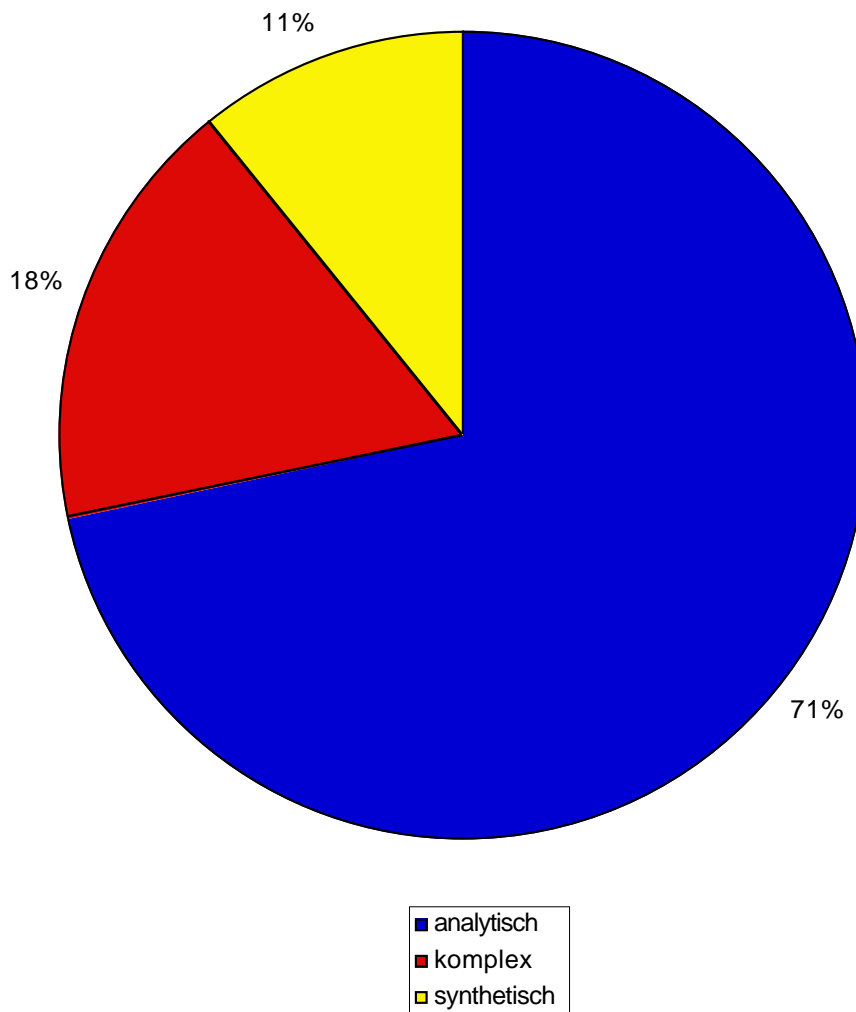


Diagramm über die Aussageform aller Karten nach Kapiteln

