

Schriftliche Ausarbeitung zu den Folien I bis VI:

Studienarbeit

Im Fach

K725 - Kartnredaktion und -entwurf

WS 1998/99

Unter der Leitung von

Prof. Zylka

Bearbeitet von

Dirk Waldik

Schriftliche Ausarbeitung zu den Folien I bis VI:

Zu Folie I:

Das Gitter wurde so auf den Ausschnitt positioniert, damit ein einigermaßen gleichmäßiger Gitterabstand über den gesamten Ausschnitt erfolgt. Die Gitterkoordinaten sind nur einseitig aufgeführt, da wegen dem kleinen Ausschnitt eine zweite Leiste nicht von Nöten wäre.

Die Gewässer, und damit die Hydrologie des Gebietes muß so detailreich sein wie möglich. Da die Flüsse die einzigen Merkmale neben Wald sind, die eine Aussage über die Geomorphologie und der Landschaft geben.

Zu Folie II:

Siedlungen sind neben Straßen von großer Bedeutung, da sie die Knotenpunkte der Straßen sind. Nach Möglichkeit soll eine inhaltsreiche Darstellung erfolgen, wiederum sollte das Kartenbild in seiner Harmonie mit der anderen Thematik nicht gestört werden.

Das Eisenbahnnetz steht heute nicht mehr so wie früher im Vordergrund, muß aber zur Orientierung aufgeführt werden.

Hierarchisch bedeutende Grenzen sind ein Muß. Ihr Verlauf sollte generell wirklichkeitsgetreu erfolgen. Naturparke und Sperrgebiete sind hier ebenfalls von Bedeutung.

Zu Folie III:

Straßen sind zur Orientierung und zu ihrer Nutzung der wesentliche Bestandteil der Karte. Der Verlauf muß entsprechend des Maßstabes wahrheitsgetreu erfolgen. Die Straßenstärken und -dicken sind so gewählt, daß ein graphisch prägnantes Bild entsteht und somit die Lesbarkeit und schnelles Erfassen des Gesuchten gewährleistet ist..

Die Kilometrierung dient hier besonders für die Abschätzung der Entfernungen, wodurch ein Gefühl zum Maßstab entwickelt wird. Die Farbgebung wurde entsprechend der "handelsüblichen" Farben gewählt, an die man als Nutzer schon gewöhnt ist.

Verwendete Grundlagen:

- Internationale Weltkarte 1:1.000.000 (1991)
- Atlas Die Welt von Bertelsmann in 1:1.000.000
- Straßenkarte 1:1.000.000 von Kartographischen Verlag Busche, Dortmund in Jugendherbergen 97/98 in Deutschland
- Straßenkarte 1:1.000.000 von Michelin
- weitere Straßen- und Touristikkarten im Maßstab 1:200.000 und 1:500.000

Schriftliche Ausarbeitung zu den Folien I bis VI:

Zu Folie IV:

Der Wald steht als Orientierungshilfe während der Fahrt zur Verfügung. Gibt aber auch zusammen mit dem Gewässernetz einen Eindruck der Landschaft wieder. Der Wald sollte wahrheitsgetreu wiedergegeben werden, das hier durch die Karte von Michelin als Vorlage nur bedingt möglich.

Zu Folie V:

Signaturen und Signaturen des Tourismus stellen den Grad der Sehenswürdigkeit dar. Neben den allgemeinen topographischen Signaturen wie Kirche, Burg, etc. sollten besondere Sehenswürdigkeiten (Straßen, Städte) Hervorgehoben werden. Somit erfolgt eine subjektive Wertung, die den Nutzer beeinflussen kann.

Zur einfacheren Durchführung wurden die Signaturen laut Arbeitslegende durchnummeriert und im Entwurf durch einen Punkt repräsentiert. Der Punkt ist durch die "Mitte" der Signatur zu ersetzen.

Zu Folie VI:

Schrift ist der erklärende Teil einer Karte Sie sollte inhaltlich korrekt und vollständig sein. Besonders in den benachbarten Ländern (Polen) sollte hier auf die Schreibweise geachtet werden. Sie wurde in diesem Fall von der IWK 1 Mio. übernommen

Schriftliche Ausarbeitung zu den Folien I bis VI:

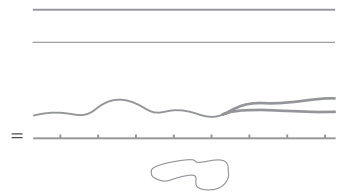
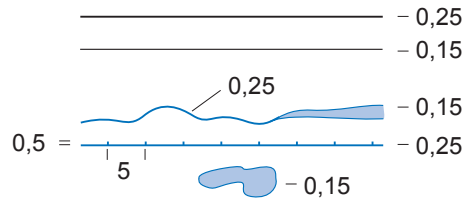
Arbeitslegende:

Arbeitslegende:

Im Entwurf:

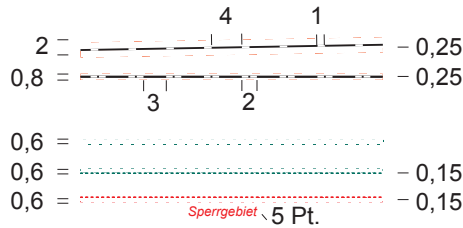
1. Folie

- Rahmen
- Suchgitter
- Gewässer
 - Strom, Fluß
 - Kanal
 - See




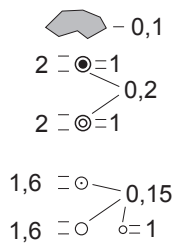
2. Folie

- Grenzen
 - Staatsgrenze
 - Landesgrenze
- Naturpark
- Nationalpark
- Sperrgebiet



Siedlungen

- Geschlossene Besiedlung
- Stadt mit 1. administrativer Bedeutung
- Stadt mit 2. administrativer Bedeutung
- Stadt mit 3. administrativer Bedeutung
- Andere Städte und Orte

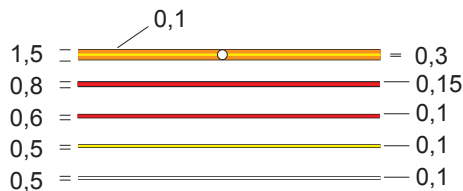


Eisenbahn



3. Folie

- Straßen
 - Autobahn
 - Fernverkehrsstraße
 - Hauptstraßen
 - Nebenstraßen
 - Sonstige Straßen



4. Folie

Wald

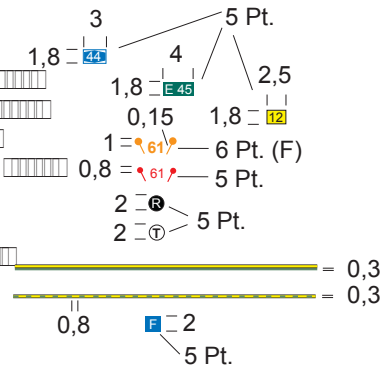


5. Folie

(Freizeit-)Signaturen

Straßen

- Nummerierung bei Autobahn 1,8 = 18 units
- Nummerierung bei Europastraßen 1,8 = 18 units
- Nummerierung bei Bundesstraßen 1,8 = 18 units
- Kilometrierung bei Autobahnen 0,15 = 15 units
- Kilometrierung bei anderen Straßen 0,8 = 8 units
- Autobahnraststätte 2 = 2 units
- Autobahntankstelle 2 = 2 units
- Landschaftlich schöne Strecke 0,8 = 8 units
- Touristenstraße 0,8 = 8 units
- Fähre 0,8 = 8 units



- . 1 + lfd. Nr.
- . 2 + lfd. Nr.
- . 3 + lfd. Nr.
- . 4
- . 5
- . 6
- . 7



Arbeitslegende:

Siedlungen

- Besonders sehenswerter Ort
- Sehenswert Ort
- Sehenswertes Kulturdenkmal

Sonstige

- Internationaler Flughafen
- Anderer Flugplatz
- Burg, Schloß - Ruine
- Religiöse Gebäude
- Turm
- Bergwerk

6. Folie

Schrift

- Stadt über 1 Mio. Einw.
- Stadt von 500.000 bis 1 Mio. Einw.
- Stadt von 250.000 bis 500.000 Einw.
- Stadt von 100.000 bis 250.000 Einw.
- Stadt von 25.000 bis 100.000 Einw.
- Stadt von 5.000 bis 25.000 Einw.
- Stadt unter 5.000 Einw.

- Strom
- Fluß, Kanal
- See
- Staatsnamen
- Ländernamen
- Gebietsnamen
- Höhenpunkt mit Höhenangaben
- Bergnamen
- Sperrgebiet
- Naturpark, Nationalpark
- Geographische Koordinaten
- Gitterkoordinaten
- Angaben zur Kilometrierung

POTSDAM - 0,15
MAGDEBURG - 0,15
Sanssouci - 0,1

2,5
 3,4
 2,5
 0,8 = 1,5
 0,1 = 1,5
 0,8 = 1,5
 0,3 = 1,3
 1,3

BERLIN 13 Pt.
Leipzig 11 Pt.
MAGDEBURG 9 Pt.
POTSDAM 8 Pt.
 Brandenburg 7 Pt.
 Bernau 6 Pt.
 Lehnin 5 Pt.

Oder 8 Pt. (k)
Spree 6 Pt. (k)
Müggelsee 6 Pt. (k)
POLEN 14 Pt. (g)
BRANDENBURG 12 Pt. (g)
 FLÄMING 7 Pt.
 -151 5 Pt.
Hagelberg 5 Pt. (k)
Sperrgebiet 5 Pt. (k)
 Biosphärenreservat Spreewald 5 Pt.
 14° 5 Pt.
A 14 Pt. (f)
 61 6 Pt. (f)
 61 5 Pt.

Im Entwurf:



- .9
- .10
- .11 - 12
- .13 - 14
- .15
- .16












_____ Lfd. Nr.
 _____ Lfd. Nr.
 _____ Lfd. Nr.
 _____ Lfd. Nr.
 _____ Lfd. Nr.
 _____ Lfd. Nr.

_____ Lfd. Nr.
 _____ Lfd. Nr.
 _____ Lfd. Nr.
 _____ Lfd. Nr.
 _____ Lfd. Nr.
 _____ Lfd. Nr.
 _____ Lfd. Nr.
 _____ Lfd. Nr.

Bemerkung:

Alle Schriften werden in Helvetica durchgeführt!
 Lfd. Nr. steht für die im Schriftmanuskript angegebene lfd. Nummer.
 (f) = fett; (k) = kursiv; (g) = gesperrt.

Verwendete Farben:

	100% C, 50% M		50% M, 100% G
	30% C, 15% M		30% S
	100% M, 100% G		70% C, 35% M, 70% G
	50% M, 50% G		30% C, 15% M, 30% G
	100% C, 50% M, 75% G		50% S
	100% G		

Schriftliche Ausarbeitung zu den Folien I bis VI:

Legende:

Legende:

- Stadt über 1 Mio. Einw.
- Stadt von 500.000 bis 1 Mio. Einw.
- Stadt von 250.000 bis 500.000 Einw.
- Stadt von 100.000 bis 250.000 Einw.
- Stadt von 25.000 bis 100.000 Einw.
- Stadt von 5.000 bis 25.000 Einw.
- Stadt unter 5.000 Einw.

- Geschlossene Besiedlung
- Stadt mit 1. administrativer Bedeutung
- Stadt mit 2. administrativer Bedeutung
- Stadt mit 3. administrativer Bedeutung
- Andere Städte und Orte

- Autobahn
- Kilometrierung bei Autobahnen
- Fernverkehrsstraße
- Kilometrierung bei anderen Straßen
- Hauptstraßen
- Nebenstraßen
- Sonstige Straßen
- Autobahnraststätte
- Autobahntankstelle
- Eisenbahn
- Fähre

- Staatsgrenze
- Landesgrenze
- Naturpark
- Nationalpark
- Sperrgebiet
- Staatsnamen
- Ländernamen

- Strom
- Fluß, Kanal
- See
- Wald

- Gebietsnamen
- Höhenpunkt mit Höhenangaben
- Bergnamen

- Besonders sehenswerter Ort
- Sehenswert Ort
- Sehenswertes Kulturdenkmal
- Landschaftlich schöne Strecke
- Touristenstraße

- Internationaler Flughafen
- Anderer Flugplatz
- Burg, Schloß - Ruine
- Religiöse Gebäude
- Turm
- Bergwerk

BERLIN
 Leipzig
 MAGDEBURG
 POTSDAM
 Brandenburg
 Bernau
 Lehnin

The map shows the Brandenburg region with various symbols and labels. At the top, it lists major cities: BERLIN, Leipzig, MAGDEBURG, and POTSDAM. Below these are smaller cities: Brandenburg, Bernau, and Lehnin. The map includes symbols for different types of roads (autobahn, main roads, side roads), rivers (Spree, Oder), and lakes (Müggelsee). It also shows administrative boundaries, a biosphere reserve (Spreewald), and a restricted area (Sperrgebiet). The map is labeled with 'POLEN' and 'BRANDENBURG' in yellow, and 'FLÄMING' at the bottom. A specific location is marked with 'Hagelberg' and an elevation of '151'. The map also shows symbols for international airports, other airports, castles, religious buildings, towers, and mines.

POTSDAM
MAGDEBURG
 Sanssouci

-
-
-
-
-
-

Schriftliche Ausarbeitung zu den Folien I bis VI:

Schriftmanuskript:

Schriftmanuskript:

Lfd. Nr. Name

Nummerierung bei Autobahn

5 Pt. Helvetica

1²
2⁹
3¹³
4¹⁵
5¹⁰
6¹⁰
7¹⁰
8¹⁰
9¹²
10¹¹
11²⁴

Nummerierung bei Europastraßen

5 Pt. Helvetica

12^{E 28}
13^{E 251}
14^{E 55}
15^{E 26}
16^{E 30}
17^{E 49}
18^{E 51}
19^{E 30}
20^{E 30}
21^{E 36}
22^{E 55}
23^{E 36}
24^{E 55}

Nummerierung bei Bundesstraßen

5 Pt. Helvetica

25¹
26¹
27¹
28¹
29²
30²
31⁵
32⁵
33⁵
34⁵
35⁴⁵
36⁸⁷
37⁸⁷
38⁹⁶
39⁹⁶
40⁹⁷
41¹⁰⁰
42¹⁰⁰
43¹⁰¹
44¹⁰²
45¹⁰²
46¹⁰³
47¹⁰⁷
48¹⁰⁷
49¹⁰⁷
50¹⁰⁹
51¹¹²
52¹¹²
53¹¹²
54¹¹⁵
55¹¹⁵
56¹²²
57¹⁵⁸
58¹⁶⁷
59¹⁶⁷

60¹⁶⁸
61¹⁷⁹
62¹⁸²
63¹⁸³
64¹⁸³
65¹⁸⁴
66¹⁸⁵
67¹⁸⁷
68¹⁸⁷
69¹⁸⁷
70¹⁸⁸
71¹⁸⁸
72¹⁹⁵
73²⁴⁶
74²⁴⁶
75²⁴⁶
76²⁴⁶
77²⁴⁶
78²⁴⁶
79²⁷³
80²⁷³
81³²⁰

Kilometrierung bei Autobahnen *6 Pt. Helvetica, fett* (Orange)

82⁹
83¹⁰
84¹²
85¹³
86¹⁴
87²⁰
88²⁴
89²⁷
90²⁸

91³³
92³⁷
93⁴⁰
94⁴⁵
95⁴⁸
96⁵⁸
97⁶⁰
98⁶²
99⁶⁵
100⁷⁷
101⁸⁸

Kilometrierung bei anderen Straßen *5 Pt. Helvetica (Rot)*

102¹⁶
103¹⁷
104²⁸
105⁴⁰
106⁴¹
107⁴¹
108⁴¹
109⁴²
110⁴⁴
111⁴⁵
112⁴⁹
113⁴⁹
114⁵¹
115⁵¹
116⁵³
117⁵⁵
118⁵⁷
119⁵⁷
120⁵⁹
121⁶¹
122⁶²

Schriftmanuskript:

123 ⁶⁷
124 ⁶⁸
125 ⁶⁸
126 ⁷⁰
127 ⁷⁴
128 ⁷⁵
129 ⁷⁹
130 ⁸³
131 ⁸⁵
132 ⁸⁵

Stadt über 1 Mio. E.

13 Pt. Helvetica

133 BERLIN

Stadt von 250.000 bis 500.000 E.

11 Pt. Helvetica

134 MAGDEBURG

Stadt von 100.000 bis 250.000 E.

8 Pt. Helvetica

135 COTTBUS

136 DESSAU

137 POTSDAM

Stadt von 25.000 bis 100.000 E.

7 Pt. Helvetica

138 Bernburg

139 Bitterfeld

140 Brandenburg

141 Burg b. Magdeburg

142 Eberswalde-Finow

143 Eisenhüttenstadt

144 Forst
145 Frankfurt/Oder
146 Fürstenwalde
147 Guben
148 Köthen
149 Luckenwalde
150 Rathenow
151 Schönebeck
152 Stendal
153 Wittenberg
154 Wittenberge

Stadt von 5.000 bis 25.000 E.

6 Pt. Helvetica

155 Aken
156 Angermünde
157 Bad Freienwalde
158 Bad Schmiedeberg
159 Barby
160 Barleben
161 Beelitz
162 Beeskow
163 Belzig
164 Bernau
165 Bernburg
166 Birkenwerder
167 Burg b. Magdeburg
168 Calau
169 Calbe
170 Chojna
171 Coswig
172 Dahme
173 Debno
174 Doberlug
175 Eichwalde

176 Falkensee
177 Finsterwalde
178 Genthin
179 Gerbstedt
180 Gommern
181 Gräfenhainichen
182 Gransee
183 Gubin
184 Güsten
185 Havelberg
186 Hecklingen
187 Henningsdorf
188 Herzberg
189 Hohen Neuendorf
190 Jeßnitz
191 Jessen
192 Jüterbog
193 Kirchhain
194 Kleinmachnow
195 Königs-Wusterhausen
196 Kostrzyn
197 Kyritz
198 Leegebruch
199 Lübben
200 Lübbenau
201 Luckau
202 Ludwigsfelde
203 Mahlow
204 Müncheberg
205 Nauen
206 Neuenhagen
207 Neuruppin
208 Nienburg
209 Olvenstedt
210 Oranienburg
211 Osterburg/Altmark

212 Perleberg
213 Premnitz
214 Raguhn
215 Rangsdorf
216 Rheinsberg
217 Roßlau
218 Rüdersdorf
219 Schönebeck
220 Schöneiche
221 Schwedt
222 Seehausen/Altmark
223 Seelow
224 Wrietzen
225 Stendal
226 Strausberg
227 Stubice
228 Tangerhütte
229 Tangermünde
230 Teltow
231 Treuenbrietzen
232 Velten
233 Vetschau
234 Werder
235 Wildau
236 Wolfen
237 Wolmirstedt
238 Zehdenick
239 Zepernick
240 Zerbst
241 Zörbig
242 Zossen

Stadt unter 5.000 E.

5 Pt. Helvetica

243 Aisleben
244 Alt Ruppin

Schriftmanuskript:

245	Altdöbern	281	Görzke	317	Lindow	353	Sachsenhausen
246	Alltandsberg	282	Gorzycza	318	Lisow	354	Sandau
247	Annaburg	283	Gozdowice	319	Laburg	355	Sarbinowo
248	Arneburg	284	Gr. Kreutz	320	Löwenberg	356	Schleipzig
249	Bad Saarow-Pieskow	285	Greiffenberg	321	Lübars	357	Schlieben
250	Bad Wilsnack	286	Gröditsch	322	Markendorf	358	Schnackenburg
251	Baruth	287	Groß Schönebeck	323	Märkisch Buchholz	359	Schönwalde
252	Biesenthal	288	Großbeeren	324	Marzahna	360	Schönhausen
253	Bismark	289	Halbe	325	Mieszkowice	361	Schweinitz
254	Blumberg	290	Hangelsberg	326	Milmersdorf	362	Seddin
255	Börnicke	291	Heckelberg	327	Mittenwalde	363	Seyda
256	Breddin	292	Heinersdorf	328	Möckern	364	Storkow
257	Brück	293	Herzberg	329	Moryn	365	Straupitz
258	Buchholz	294	Herzfelde	330	Müllrose	366	Swobnica
259	Buckow	295	Herzprung	331	Neu Lübbenau	367	Teupitz
260	Cedynia	296	Holzdorf	332	Neuhardenberg	368	Trebbin
261	Colbitz	297	Hundeluft	333	Neustadt	369	Trzcinsko-Zdroj
262	Crinitz	298	Jerichow	334	Neuzelle	370	Tucheim
263	Dannenwalde	299	Joachimsthal	335	Niemegk	371	Uckro
264	Schönefeld	300	Kemberg	336	Oderberg	372	Vierraden
265	Döbern	301	Ketzin	337	Oranienbaum	373	Wandlitz
266	Dommitzsch	302	Kienitz	338	Parthen	374	Werben
267	Drebkau	303	Kietz	339	Peitz	375	Werneuchen
268	Drewitz	304	Kletzke	340	Petkus	376	Wiesenburg
269	Falkenthal	305	Kloster Zinna	341	Prettin	377	Wildberg
270	Fehrbellin	306	Könnern	342	Pretzsch	378	Wörlitz
271	Förderstedt	307	Kremmen	343	Pritzerbe	379	Wünsdorf
272	Friedersdorf	308	Kropstädt	344	Radegast	380	Wusterhausen
273	Friedland	309	Kunowice	345	Rägelin	381	Wusterwitz
274	Friedrichswalde	310	Lebusa	346	Rägösen	382	Zahna
275	Friesack	311	Lehnin	347	Rauen	383	Zehlendorf
276	Glindow	312	Letschin	348	Retzow	384	Ziesar
277	Glöwen	313	Liebenwalde	349	Rhinow		
278	Goldbeck	314	Lieberose	350	Roskow		
279	Golßen	315	Lindau	351	Row		
280	Golzow	316	Lindenberg	352	Rüdersdorf		

Strom
8 Pt. Helvetica,
kursiv (Blau)

Schriftmanuskript:

385 *Elbe*
386 *Elbe*
387 *Oder*
388 *Odra*

Fluß, Kanal, See *6 Pt. Helvetica,* *kursiv (Blau)*

389 *Ahland*
390 *Alter Rhin*
391 *Berste*
392 *Biese*
393 *Dahme*
394 *Dahme*
395 *Dosse*
396 *Dosse*
397 *Elbe*
398 *Elbe-Havel-Kanal*
399 *Finowkan.*
400 *Gr. Hauptkanal*
401 *Havel*
402 *Havel*
403 *Havel*
404 *Havel*
405 *Havelkanal*
406 *Havelland*
407 *Jäglitz*
408 *Löcknitz*
409 *Muggel See*
410 *Mulde*
411 *Mysla*
412 *Nieplitz*
413 *Nuthe*
414 *Oder-Havel-Kanal*
415 *Oder-Spree-Kan.*
416 *Parsteiner See*

417 *Rhin*
418 *Rhin*
419 *Rhinkanal*
420 *Ruppiner Kan.*
421 *Saale*
422 *Scharmützel See*
423 *Schw. Elster*
424 *Schwielochsee*
425 *Spree*
426 *Spree*
427 *Spree*
428 *Uchte*
429 *Werbellin See*
430 *Wipper*

Staatsnamen

14 Pt. Helvetica,
 gesperrt
(Gelb/Schwarz)

431 **POLEN**

Ländernamen

12 Pt. Helvetica,
 gesperrt
(Gelb/Schwarz)

432 **BRANDENBURG**

433 **SACHSEN**

ANHALT

Gebietsnamen

7 Pt. Helvetica,
 gesperrt

434 **BARNIM**
435 **COLBITZ-LETZLINGER**
HEIDE
436 **Dübener Heide**

437 **FLÄMING**
438 **HAVELLAND**
439 **HAVELLÄNDISCHES LUCH**
440 **NIEDERLAUSITZ**
441 **ODERBRUCH**
442 **PRIGNITZ**
443 **RHINLUCH**
444 **SPREEWALD**
445 **ZAUCHE**

Höhenzahlen *5 Pt. Helvetica*

446 ²²
447 ³⁰
448 ³⁷
449 ³⁸
450 ⁵⁰
451 ⁵¹
452 ⁵⁴
453 ⁵⁶
454 ⁶⁷
455 ⁷⁰
456 ⁷⁹
457 ⁸⁰
458 ⁸⁴
459 ⁸⁵
460 ⁹⁵
461 ¹⁰²
462 ¹¹²
463 ¹¹⁴
464 ¹¹⁵
465 ¹¹⁵
466 ¹²¹
467 ¹²³
468 ¹³⁰
469 ¹³¹

470 ¹³⁷
471 ¹⁴³
472 ¹⁴⁴
473 ¹⁵¹
474 ¹⁵⁸
475 ¹⁶²
476 ¹⁶⁴
477 ¹⁷⁸
478 ¹⁸⁵
479 ¹⁸⁵
480 ²⁰¹
481 ²⁵⁰

Bergnamen

5 Pt. Helvetica,
 kursiv

482 *Boimberg*
483 *Hagelberg*

Sperrgebiet

5 Pt. Helvetica,
 kursiv (Rot)

484 *Sperrgebiet*
485 *Sperrgebiet*
486 *Sperrgebiet*
487 *Sperrgebiet*
488 *Sperrgebiet*
489 *Sperrgebiet*
490 *Sperrgebiet*
491 *Sperrgebiet*
492 *Sperrgebiet*
493 *Sperrgebiet*

Nationalpark

5 Pt. Helvetica
(Grün)

Schriftmanuskript:

- 494 Biosphärenreservat Mittlere Elbe
495 Biosphärenreservat Schorfheide-Chorin
496 Biosphärenreservat Spreewald

Naturpark

*5 Pt. Helvetica
(Grün)*

- 497 Elbetal
498 Märkische Schweiz

Geographische Koordinaten

5 Pt. Helvetica

- 499 ^{12°}
500 ^{12°}
501 ^{13°}
502 ^{13°}
503 ^{14°}
504 ^{14°}
505 ^{52°}
506 ^{52°}
507 ^{53°}
508 ^{53°}

Gitterkoordinaten

14 Pt. Helvetica, fett

- 509 **A**
510 **B**
511 **C**
512 **D**
513 **E**
514 **F**
515 **1**

516 **2**

517 **3**

518 **4**

519 **5**

Sehenswürdigkeit

*5 Pt. Helvetica,
kursiv*

- 520 Dom
521 Museumsinsel
522 Schlösser u. Gärten
523 Sanssouci

Schriftliche Ausarbeitung zu den Folien I bis VI:

Suchregister:

Suchregister:

A		C		Friedrichswalde	D1	Herzfelde	E3
Aken	B4	Calau	E5	Friesack	B2	Herzsprung	B1
Alleben	A5	Calbe	A4	Fürstenwalde	E3	Hohen Neuendorf	D2
Alt Ruppin	C1	Cedynia (pol.)	E1			Holzdorf	C5
Altdöbern	E5	Chojna (pol.)	F1	G		Hundeluft	B4
Altlandsberg	D2	Colbitz	A3	Genthin	B3		
Angermünde	E1	Coswig	B4	Gerbstedt	A5	J	
Annaburg	C5	Cottbus	E5	Glindow	C3	Jerichow	B2
Arneburg	B2	Crinitz	D5	Glöwen	B1	Jessen	C4
				Goldbeck	A2	Jeßnitz	B5
B		D		Golßen	D4	Joachimsthal	D1
Bad Freienwalde	E2	Dahme	D4	Golzow	C3	Jüterbog	C4
Bad Saarow-Pieskow	E3	Dannenwalde	D1	Gommern	A4		
Bad Schmiedeberg	C5	Debno (pol.)	F2	Görzke	B3	K	
Bad Wilsnack	A1	Dessau	B4	Górzycy (pol.)	F3	Kemberg	C5
Barby	A4	Doberlug	D5	Gozdowice (pol.)	E2	Ketzin	C3
Barleben	A3	Döbern	F5	Gr. Kreuz	C3	Kienitz	F2
Baruth	D4	Dommitzsch	C5	Gräfenhainichen	B5	Kietz	F2
Beelitz	C3	Drebkau	E5	Gransee	C1	Kirchhain	D5
Beeskow	E3	Drewitz	B3	Greiffenberg	E1	Kleinmachnow	D3
Belzig	B3			Gröditsch	E4	Kletzke	B1
Berlin	D2	E		Groß Schönebeck	D1	Kloster Zinna	C4
Bernau	D2	Eberswalde-Finow	E2	Großbeeren	D3	Königs-Wusterhausen	D3
Bernburg	A4	Eichwalde	D3	Guben	F4	Könnern	A5
Biesenthal	D2	Eisenhüttenstadt	F3	Gubin (pol.)	F4	Kostrzyn (pol.)	F2
Birkenwerder	D2			Güsten	A4	Köthen	A5
Bismark	A2	F				Kremmen	C2
Bitterfeld	B5	Falkensee	C2	H		Kropstädt	C4
Blumberg	D2	Falkenthal	D1	Halbe	D4	Kunowice (pol.)	F3
Börnicke	C2	Fehrbellin	C2	Hangelsberg	E3	Kyritz	B1
Brandenburg	B3	Finsterwalde	D5	Havelberg	B2		
Breddin	B1	Förderstedt	A4	Heckelberg	E2	L	
Brück	C3	Forst	F5	Heinersdorf	E3	Lebusa	D4
Buchholz	C3	Frankfurt/Oder	F3	Henningsdorf	D2	Leegebruch	D2
Buckow	E2	Friedersdorf	E3	Herzberg	C1	Lehnin	C3
Burg b. Magdeburg	A3	Friedland	E4	Herzberg	D5	Letschin	E2

Suchregister:

Liebenwalde	D1	Neuzelle	F4	Rüdersdorf	E3	Tuchheim	B3
Lieberose	E4	Niemegk	C4				
Lindau	B4	Nienburg	A4	S		U	
Lindenberg	E3			Sachsenhausen	D2	Uckro	D4
Lindow	C1	O		Sandau	B2		
Lisów (pol.)	F3	Oderberg	E1	Sarbinowo (pol.)	F2	V	
Loburg	B4	Oranienbaum	B4	Schleppzig	E4	Velten	D2
Löwenberg	C1	Oranienburg	D2	Schlieben	D5	Vetschau	E5
Lübars	B3	Osterburg/Altmark	A2	Schnackenburg	A1	Vierraden	E1
Lübben	E4			Schönebeck	A4		
Lübbenau	E4	P		Schönefeld	D3	W	
Luckau	D4	Parchen	B3	Schöneiche	D3	Wandlitz	D2
Luckenwalde	C4	Peitz	F4	Schönnewalde	D4	Werben	A1
Ludwigsfelde	D3	Perleberg	A1	Schönhausen	B2	Werder	C3
		Petkus	D4	Schwedt	E1	Werneuchen	D2
M		Potsdam	C3	Schweinitz	C4	Wiesenburg	B4
Magdeburg	A3	Premnitz	B2	Seddin	C3	Wildau	D3
Mahlow	D3	Prettin	C5	Seehausen/Altmark	A1	Wildberg	C1
Markendorf	C4	Pretzsch	C5	Seelow	F2	Wittenberg	C4
Märkisch Buchholz	D4	Pritzerbe	B2	Seyda	C4	Wittenberge	A1
Marzahna	B2			Stendal	A2	Wolfen	B5
Mieszkowice (pol.)	F2	R		Storkow	E3	Wolmirstedt	A3
Milmersdorf	D1	Radegast	B5	Straupitz	E4	Wörlitz	B4
Mittenwalde	D3	Rägelin	C1	Strausberg	E2	Wünsdorf	D3
Möckern	A3	Ragösen	B3	Stubice (pol.)	F3	Wusterhausen	B1
Moryn (pol.)	F2	Raguhn	B5	Swobnica (pol.)	F1	Wusterwitz	B3
Müllrose	F3	Rangsdorf	D3				
Müncheberg	E2	Rathenow	B2	T		Z	
		Rauen	E3	Tangerhütte	A3	Zahna	C4
N		Retzow	C2	Tangermünde	A2	Zehdenick	D2
Nauen	C2	Rheinsberg	C1	Teltow	D3	Zehlendorf	D2
Neu Lübbenau	E4	Rhinow	B2	Templin	D1	Zepernick	D2
Neuenhagen	D2	Roskow	C3	Teupitz	D4	Zerbst	B4
Neuhardenberg	E2	Roßlau	B4	Trebbin	D3	Ziesar	B3
Neuruppin	C1	Rów (pol.)	F1	Treuenbrietzen	C4	Zörbig	B5
Neustadt	B1	Rüdersdorf	E3	Trzcinsko-Zdrój (pol.)	F1	Zossen	D3