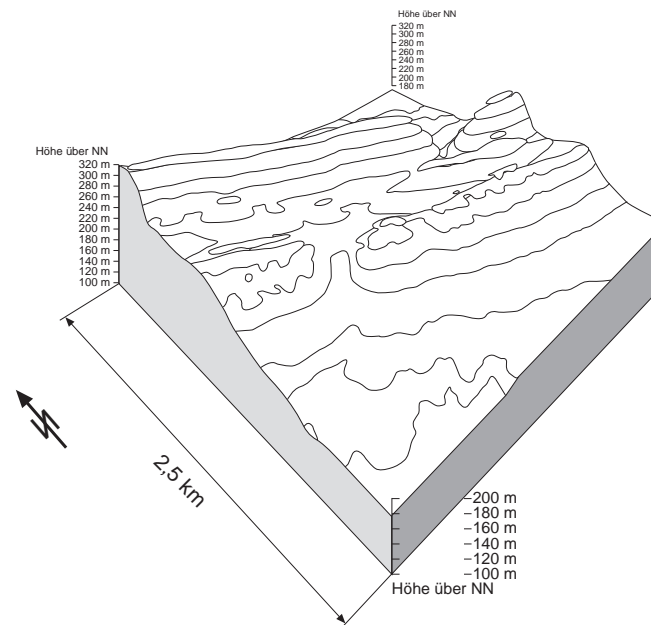


3. Studienarbeit:

Zentralperspektivisches Blockbild
mit 2,5-facher Überhöhung (vorne)
mit 1,8-facher Überhöhung (mitte)
mit 1,45-facher Überhöhung (hinten)



Grundlage:
TK 25, Blatt 4018 LAGE (2,5 x 2,5 km)
Hochwerte: 5.755.500 - 5.758.000
Rechtswerte: 3.477.500 - 3.480.000

Abb. 15:
Konstruktion der Höhenlinien:

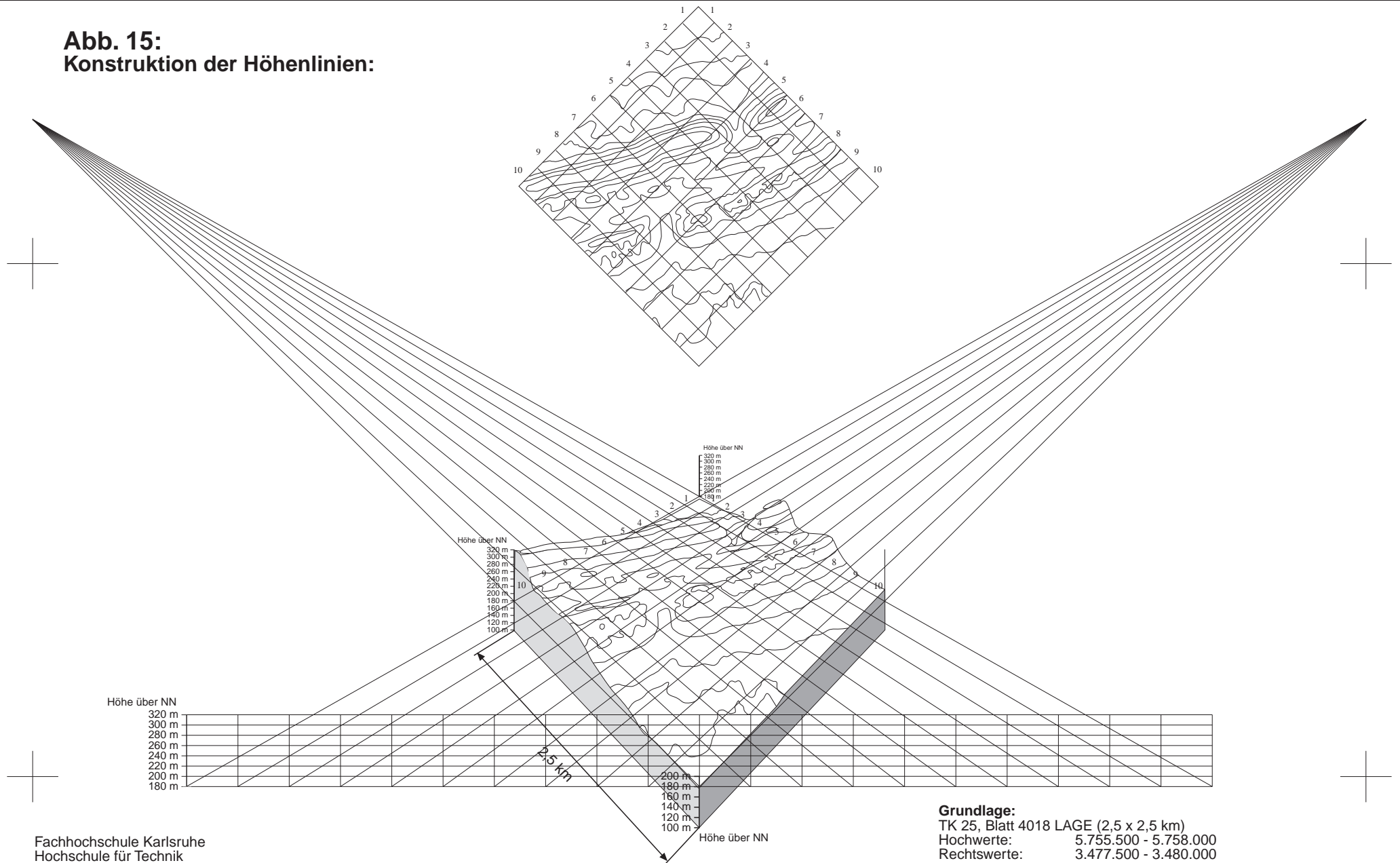


Abb. 14:
Konstruktion der 260 m Höhenlinie:

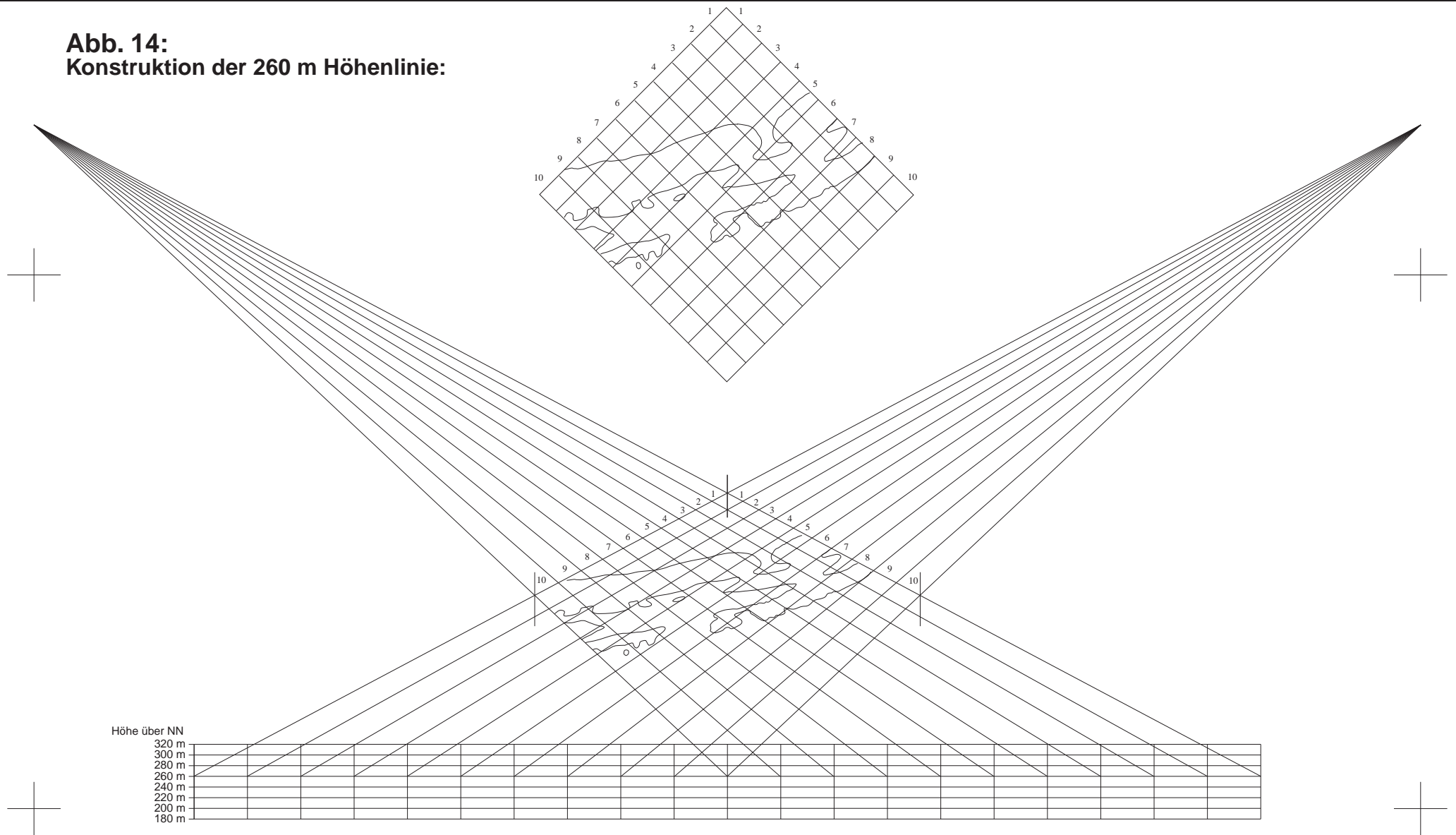


Abb. 13:
Konstruktion der 180 m Höhenlinie:

