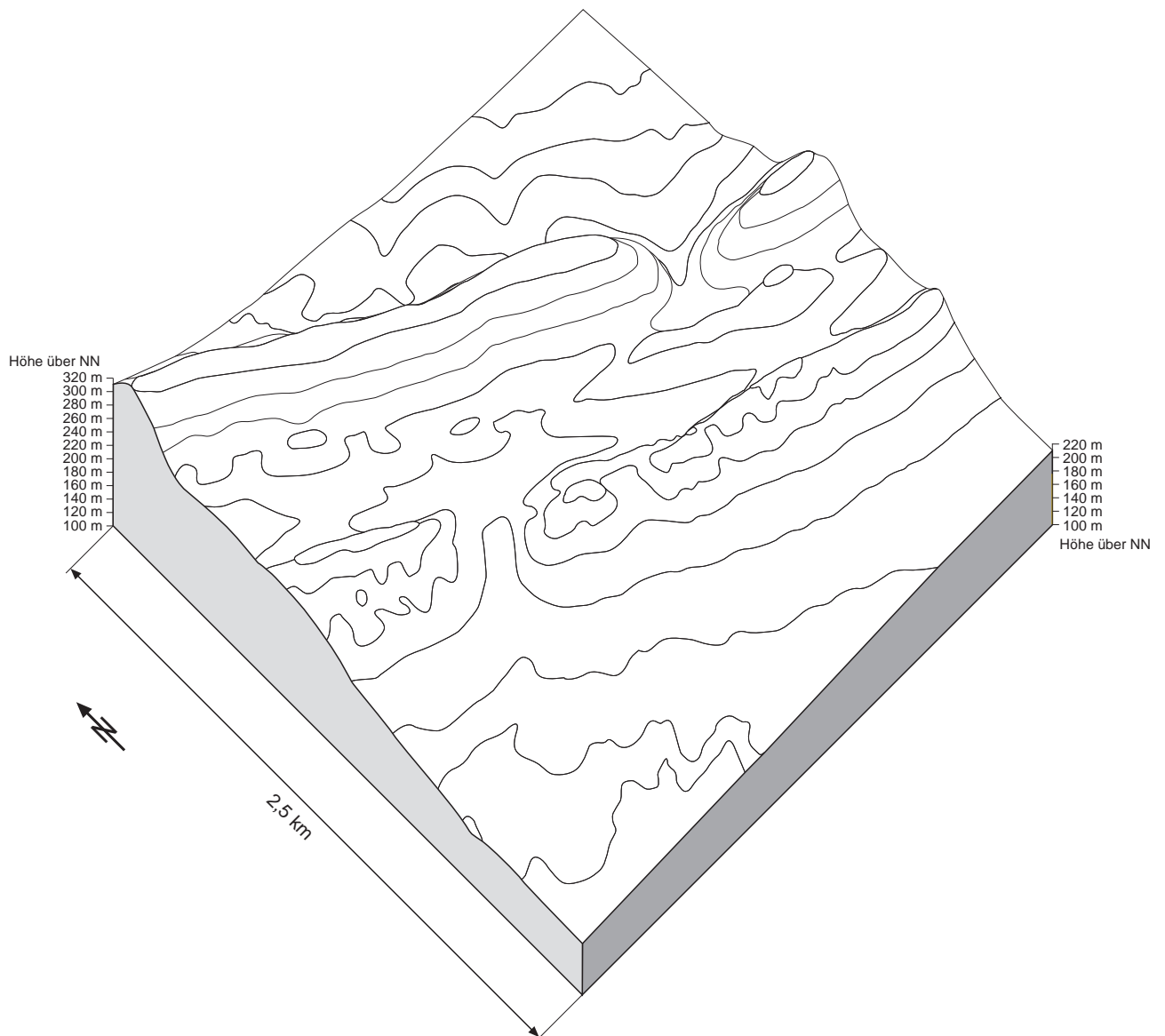


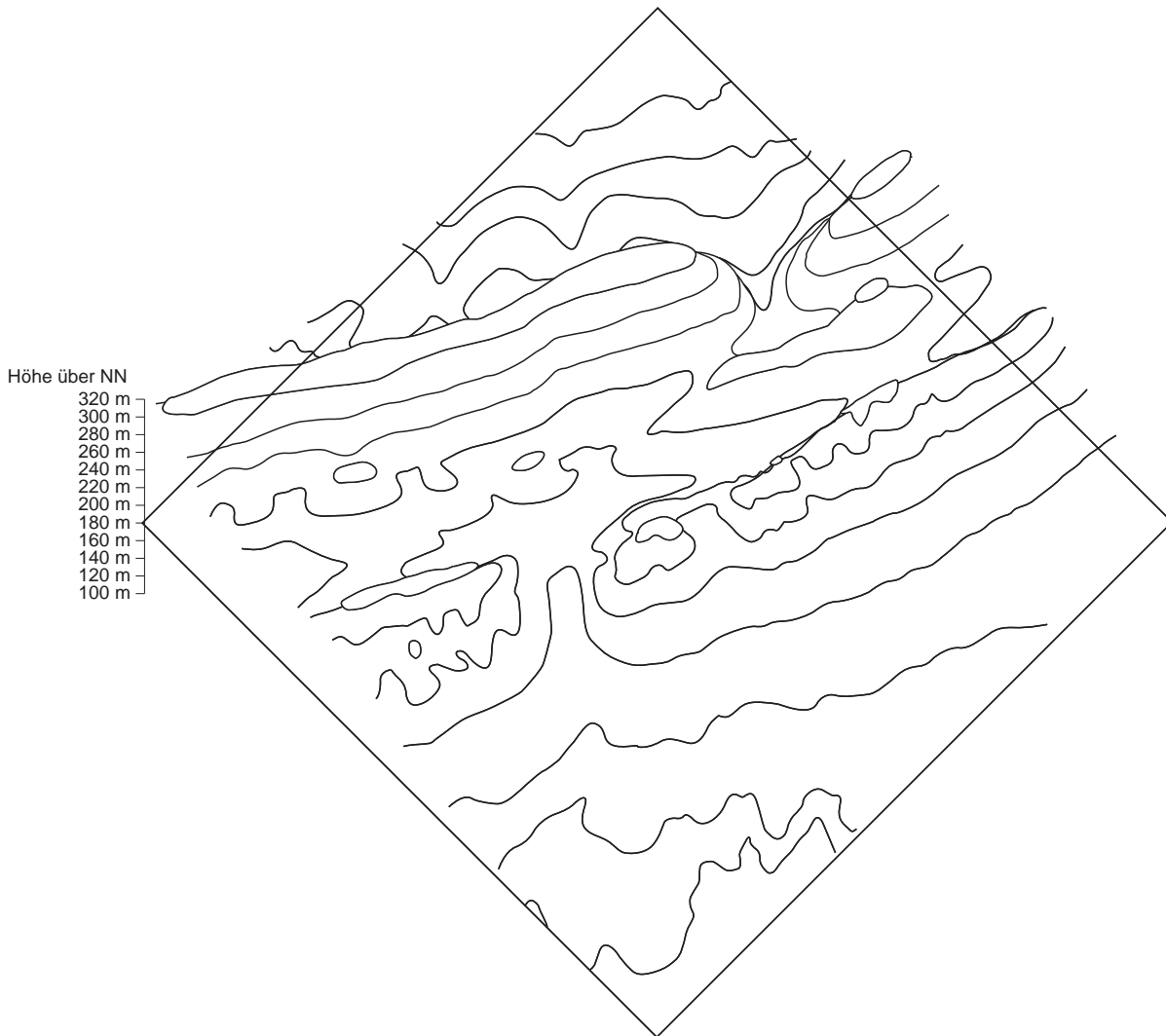
4. Studienarbeit:

Grundrißschrägbild (Militärperspektive) mit 2,5-facher Überhöhung



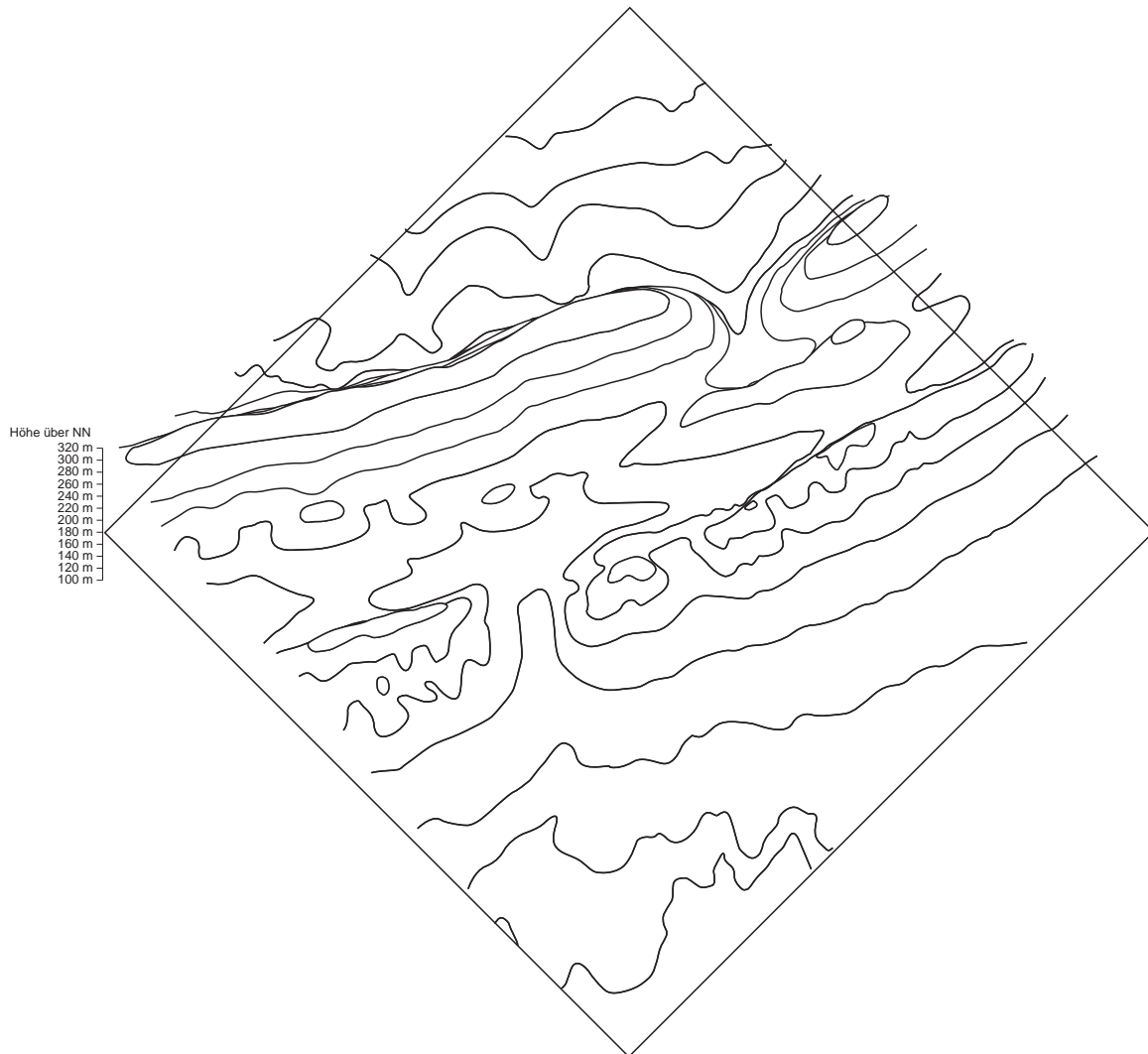
Grundlage:
TK 25, Blatt 4018 LAGE (2,5 x 2,5 km)
Hochwerte: 5.755.500 - 5.758.000
Rechtswerte: 3.477.500 - 3.480.000

Abb. 17:
Grundrißschrägbild (Militärperspektive)
mit 3-facher Überhöhung



Grundlage:
TK 25, Blatt 4018 LAGE (2,5 x 2,5 km)
Hochwerte: 5.755.500 - 5.758.000
Rechtswerte: 3.477.500 - 3.480.000

Abb. 16:
Grundrißschrägbild (Militärperspektive)
mit 2-facher Überhöhung



Grundlage:
TK 25, Blatt 4018 LAGE (2,5 x 2,5 km)
Hochwerte: 5.755.500 - 5.758.000
Rechtswerte: 3.477.500 - 3.480.000